

# Bjørnevad å

VASP

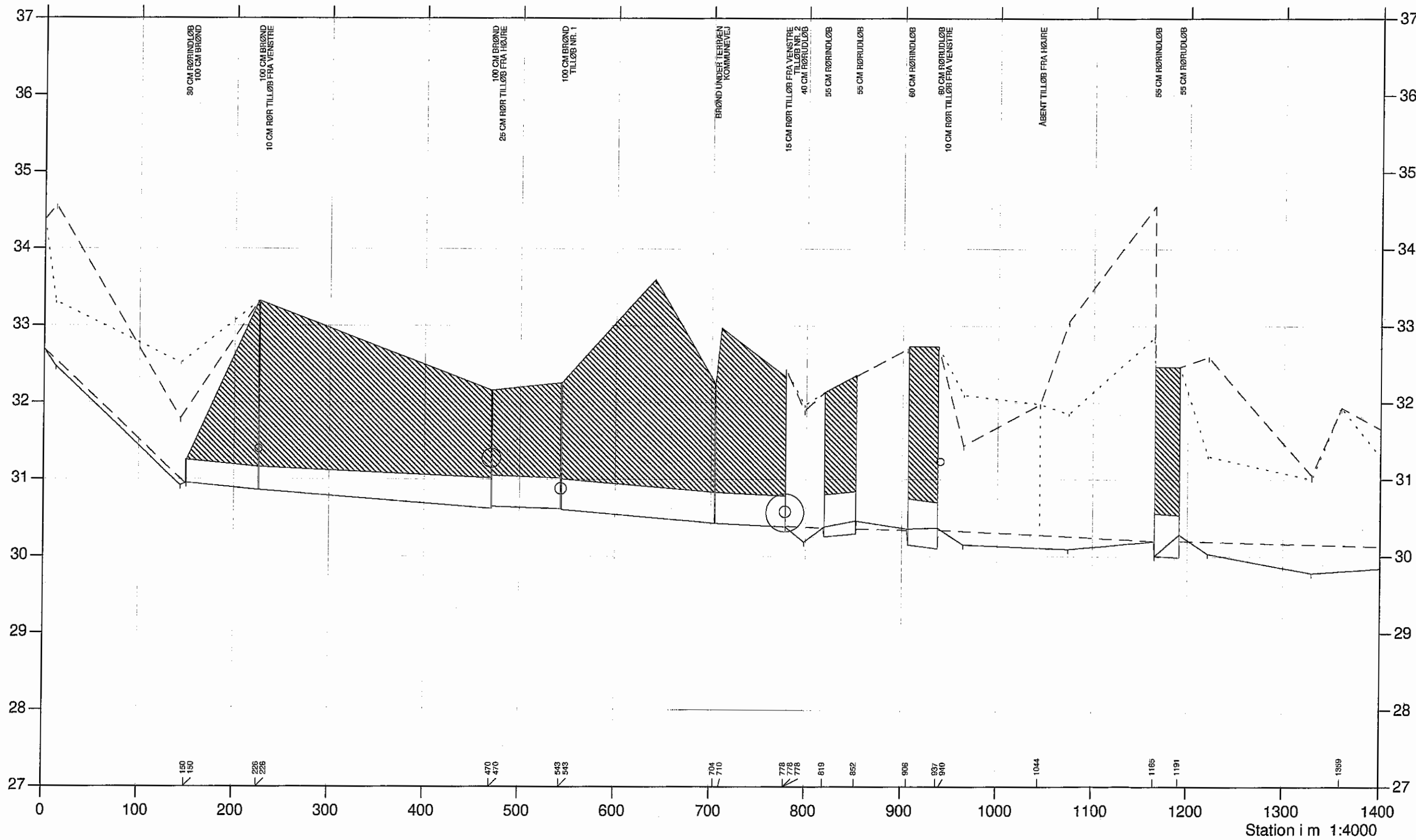
Opmålt af DDH/Roskilde i oktober 1993  
Nyt regulativ

Dianalund Kommune



- Nyt regulativ
- - - Terræn i venstre side
- ... Terræn i højre side
- Dybeste punkt i tværprofil

Kote i m 1:50



# Bjørnevad å

VASP

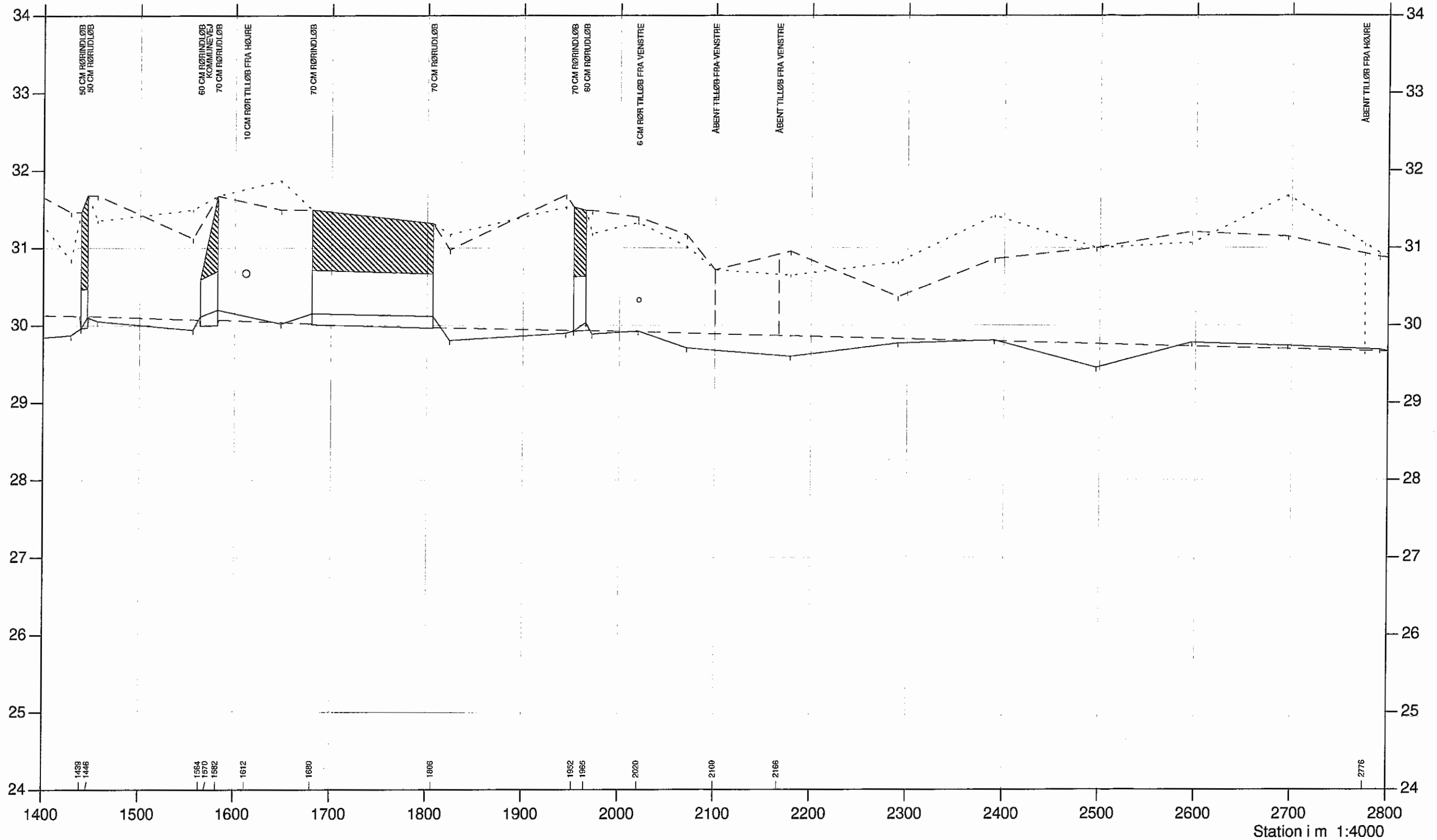
Opmålt af DDH/Roskilde i oktober 1993  
Nyt regulativ

Dianalund Kommune



- Nyt regulativ
- - - Terræn i venstre side
- · · Terræn i højre side
- Dybeste punkt i tværprofillet

Kote i m 1:50



# Bjørnevad å

VASP

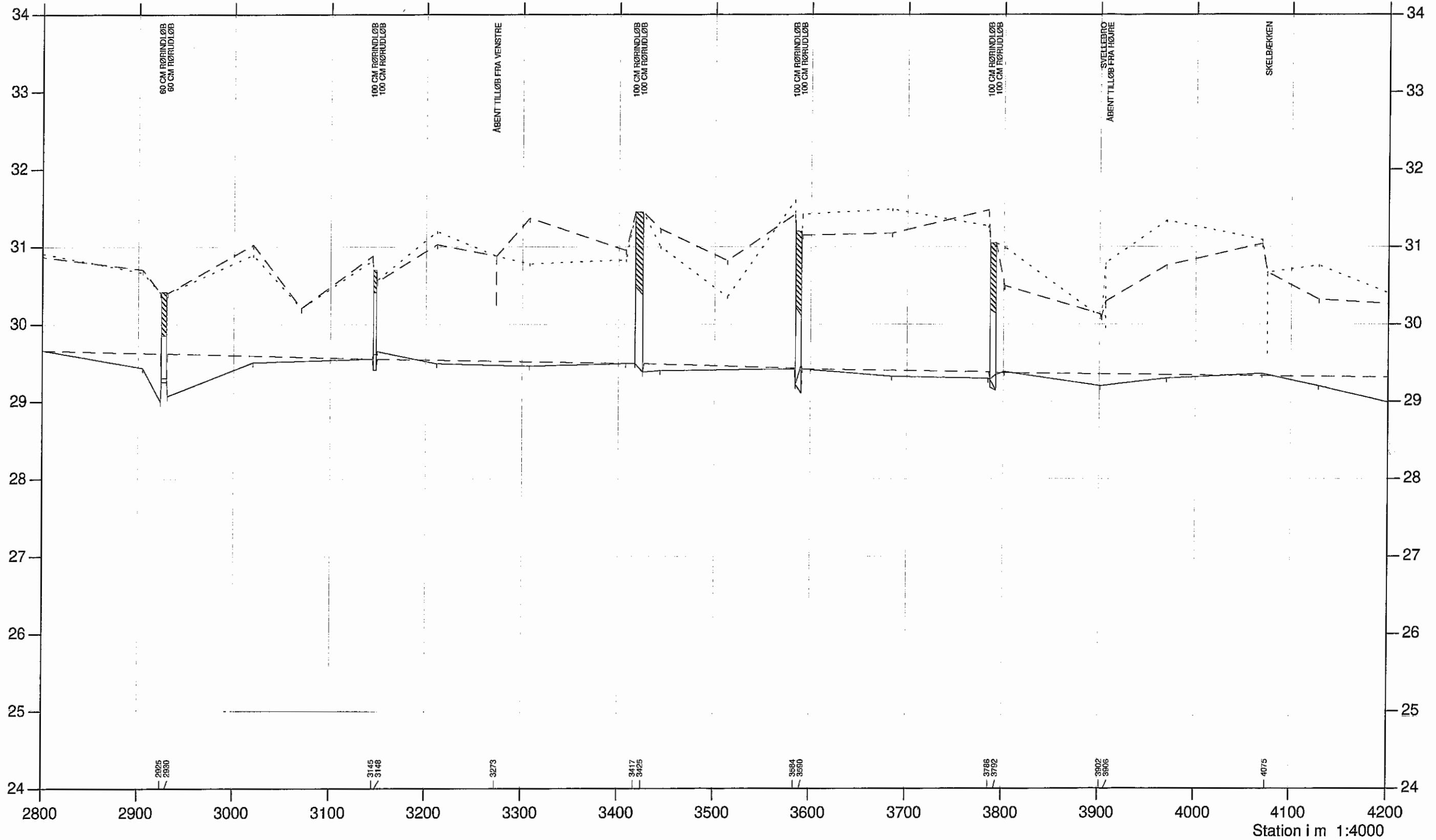
Opmålt af DDH/Roskilde i oktober 1993  
Nyt regulativ

Dianalund Kommune



- Nyt regulativ
- - - Terræn i venstre side
- ... Terræn i højre side
- Dybeste punkt i tværprofiliet

Kote i m 1:50



# Bjørnevad å

VASP

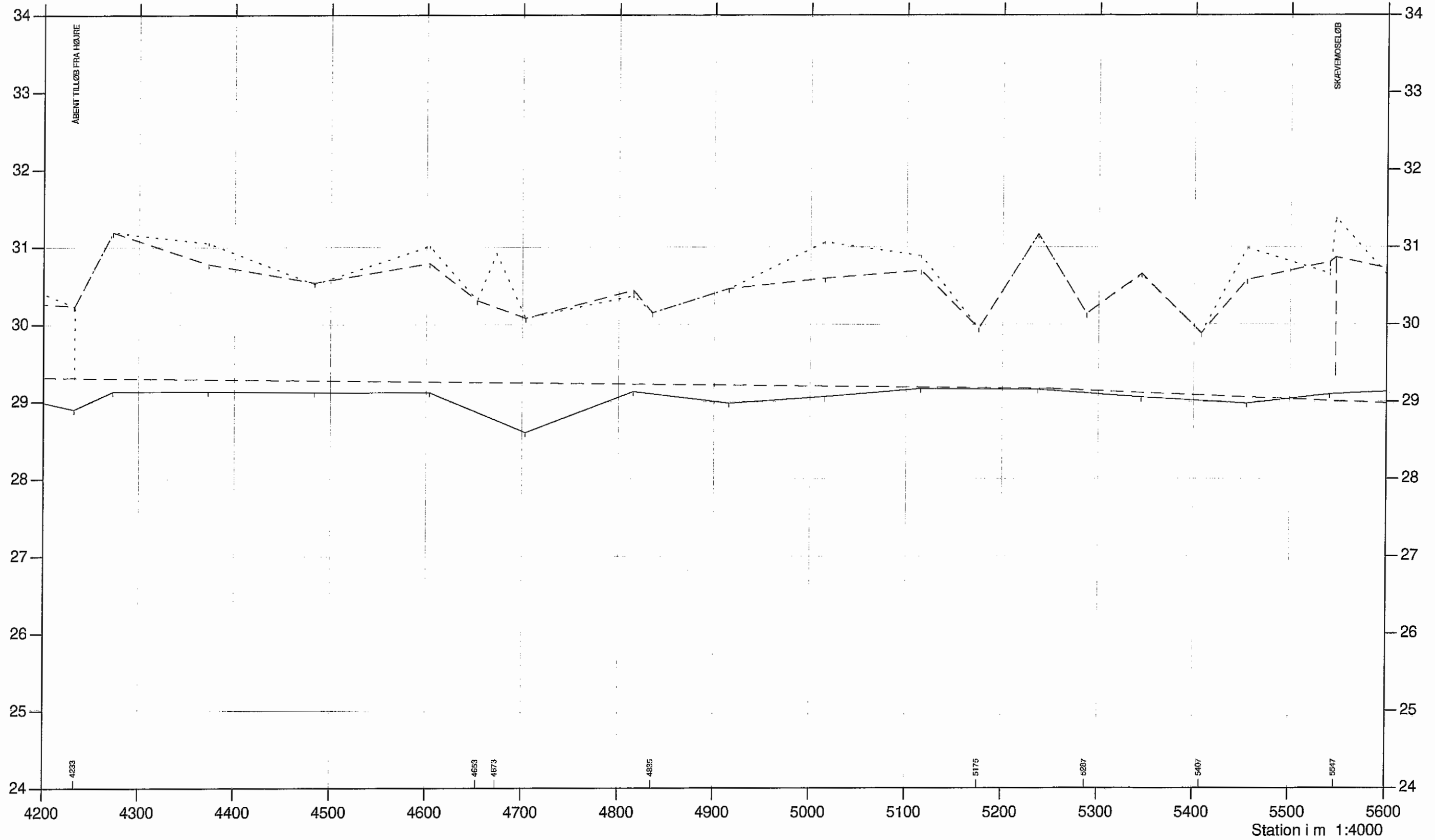
Opmålt af DDH/Roskilde i oktober 1993  
Nyt regulativ

Dianalund Kommune



- Nyt regulativ
- - - Terræn i venstre side
- ... Terræn i højre side
- Dybeste punkt i tværprofilet

Kote i m 1:50



# Bjørnevad å

VASP

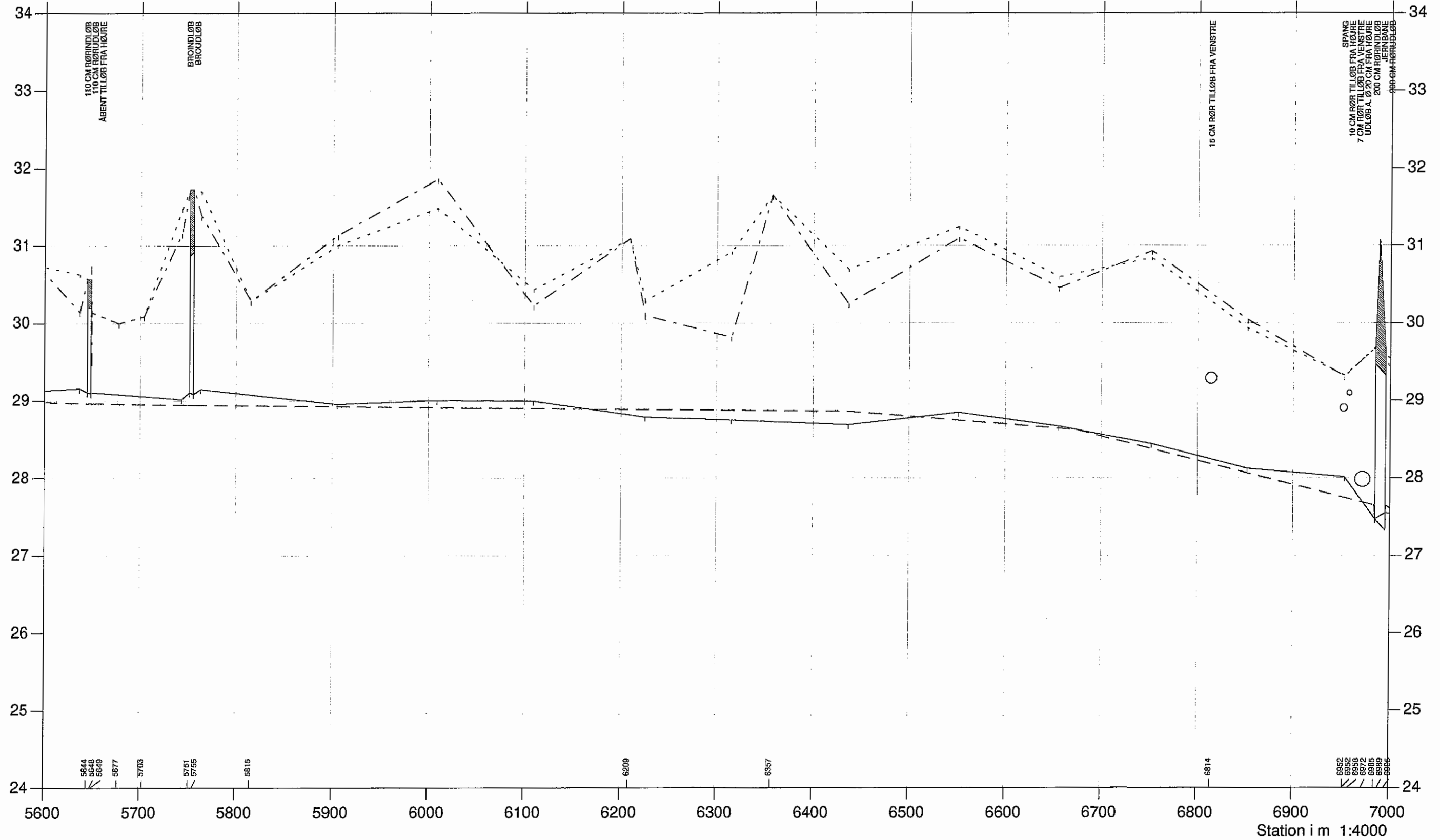
Opmålt af DDH/Roskilde i oktober 1993  
Nyt regulativ

Dianalund kommune



- Regulativ bundkote
- - - Terræn i venstre side
- · - Terræn i højre side
- Dybeste punkt i tværprofilen

Kote i m 1:50

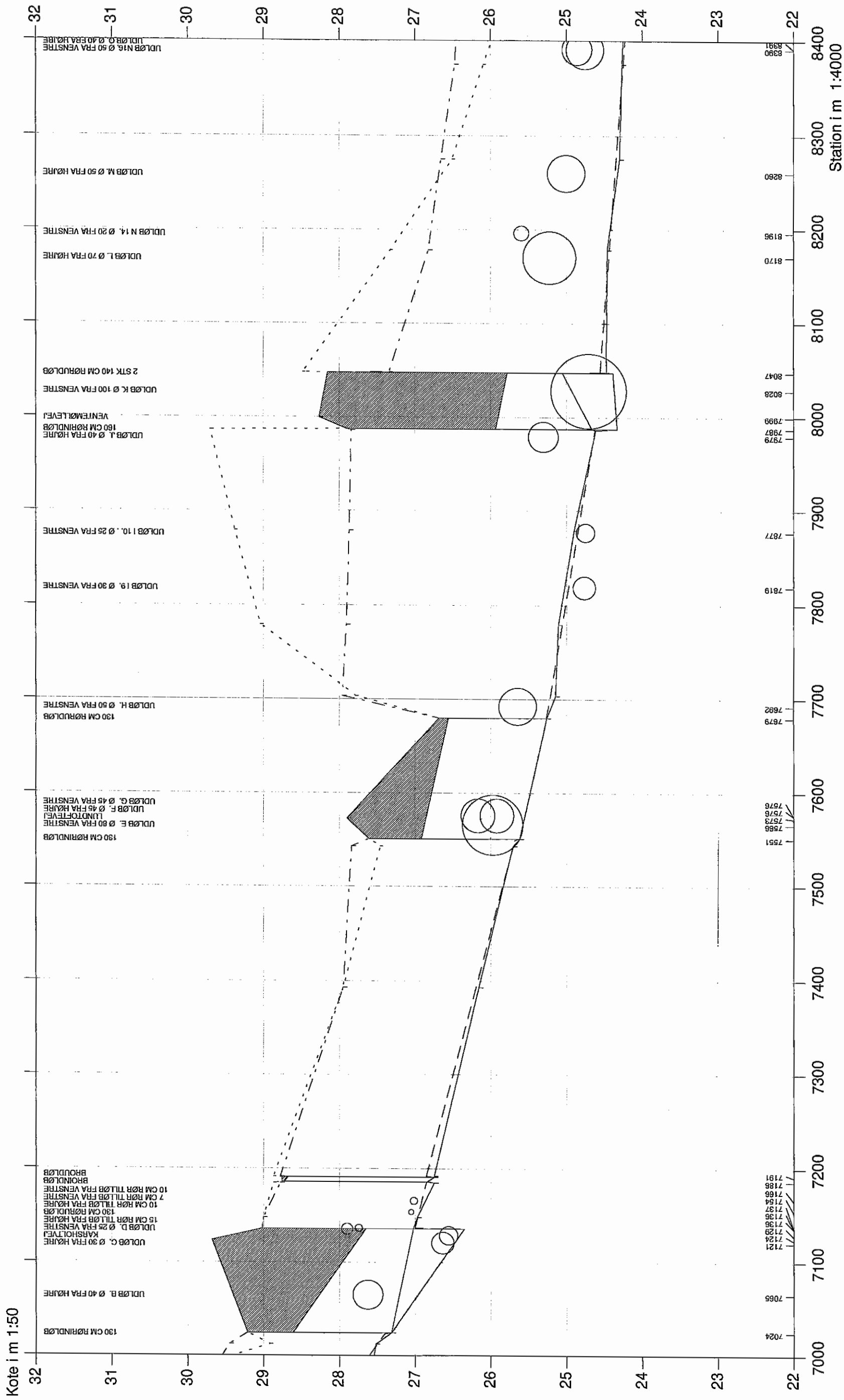


# Bjørnevad å

VASP

Opmålt af DDH/Roskilde i oktober 1993  
Nyt regulativ

# Dianalund kommune



# Bjørnevad å

VASP

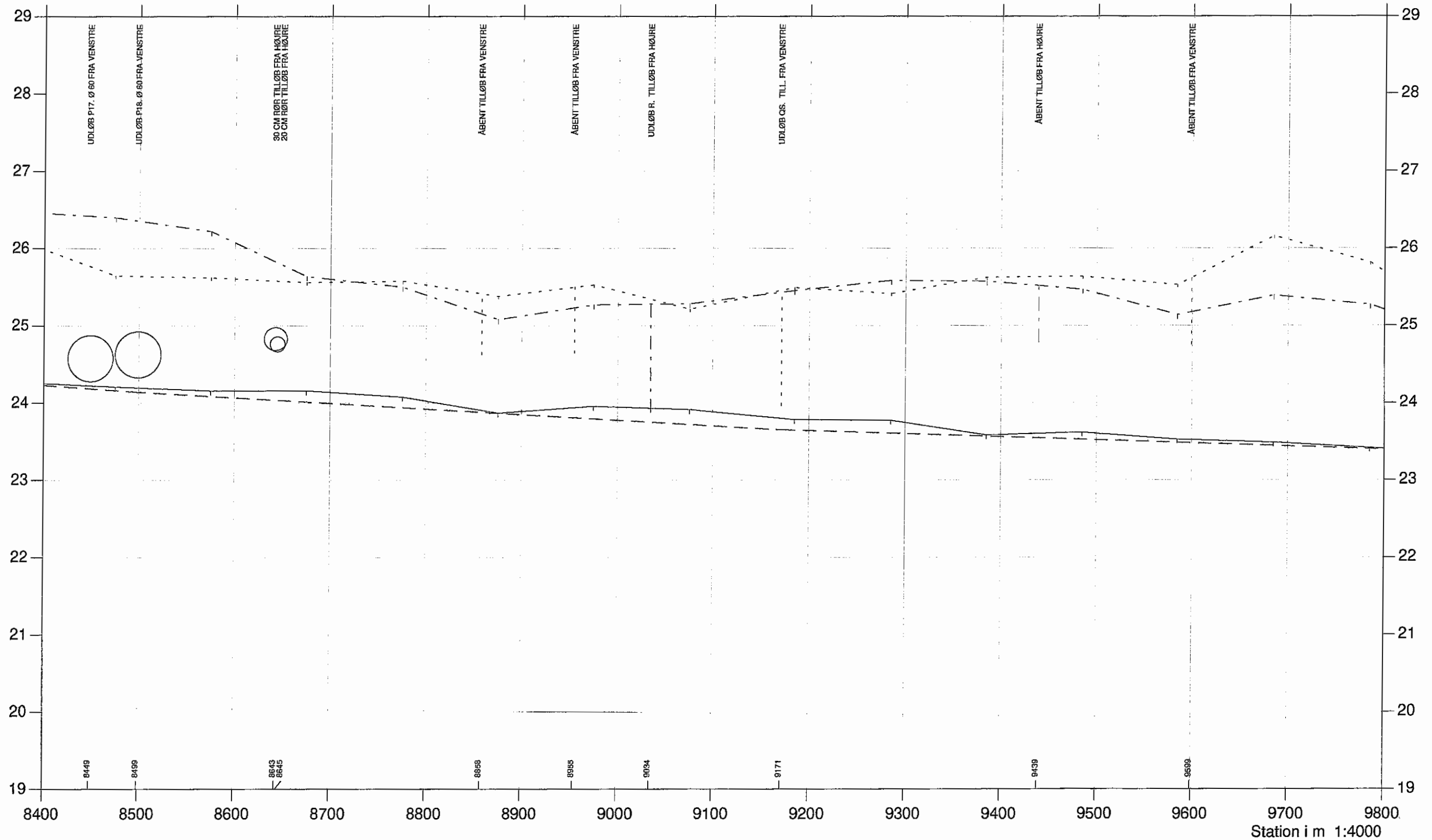
Opmålt af DDH/Roskilde i oktober 1993  
Nyt regulativ

Dianalund kommune



- Regulativ bundkote
- Terræn i venstre side
- Terræn i højre side
- Dybeste punkt i tværprofillet

Kote i m 1:50



# Bjørnevad å

VASP

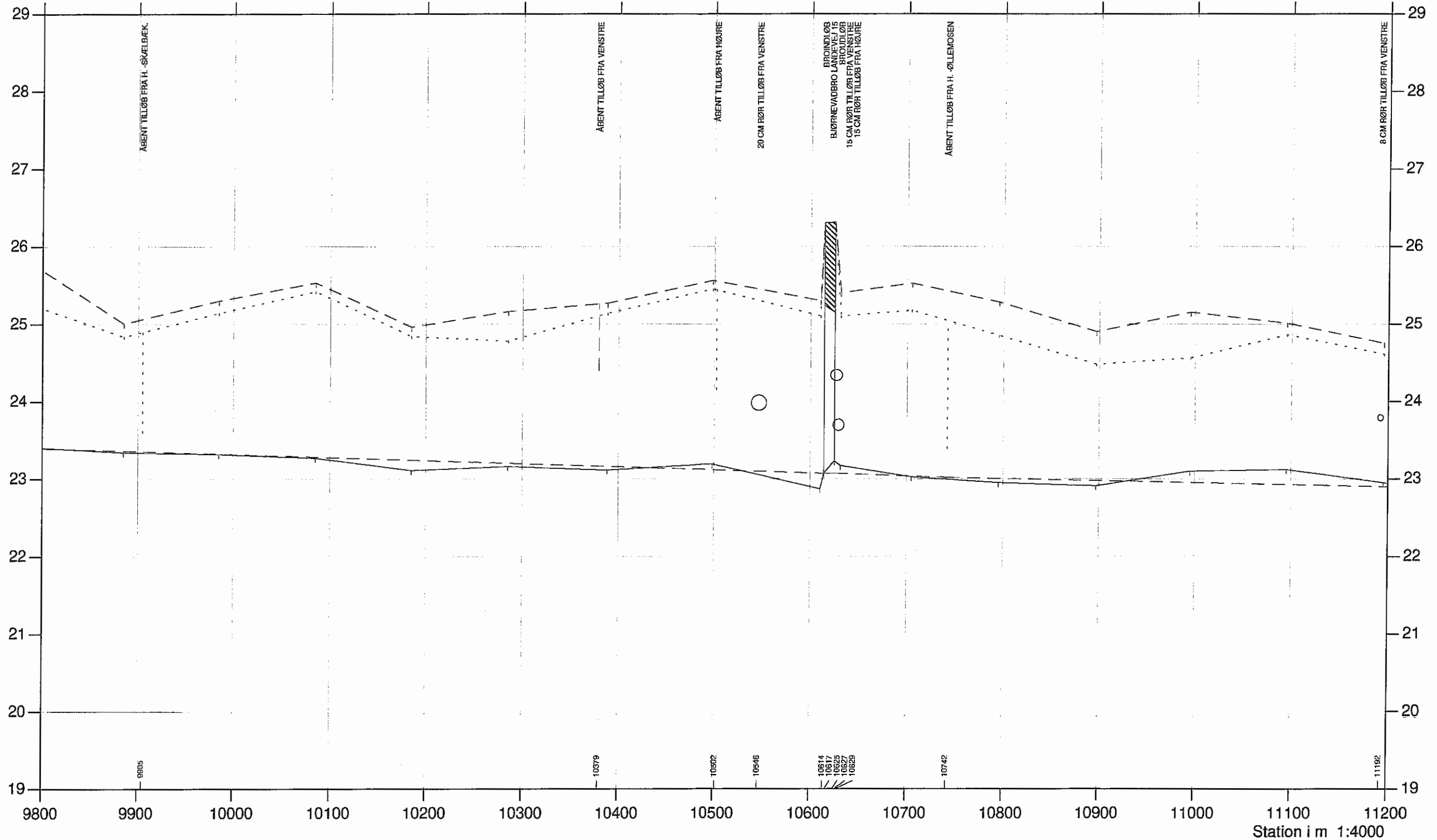
Opmålt af DDH/Roskilde i oktober 1993  
Nyt regulativ

Dianalund Kommune



- Nyt regulativ
- - - Terræn i venstre side
- · · Terræn i højre side
- Dybeste punkt i tværprofilen

Kote i m 1:50





# Bjørnevad å

VASP

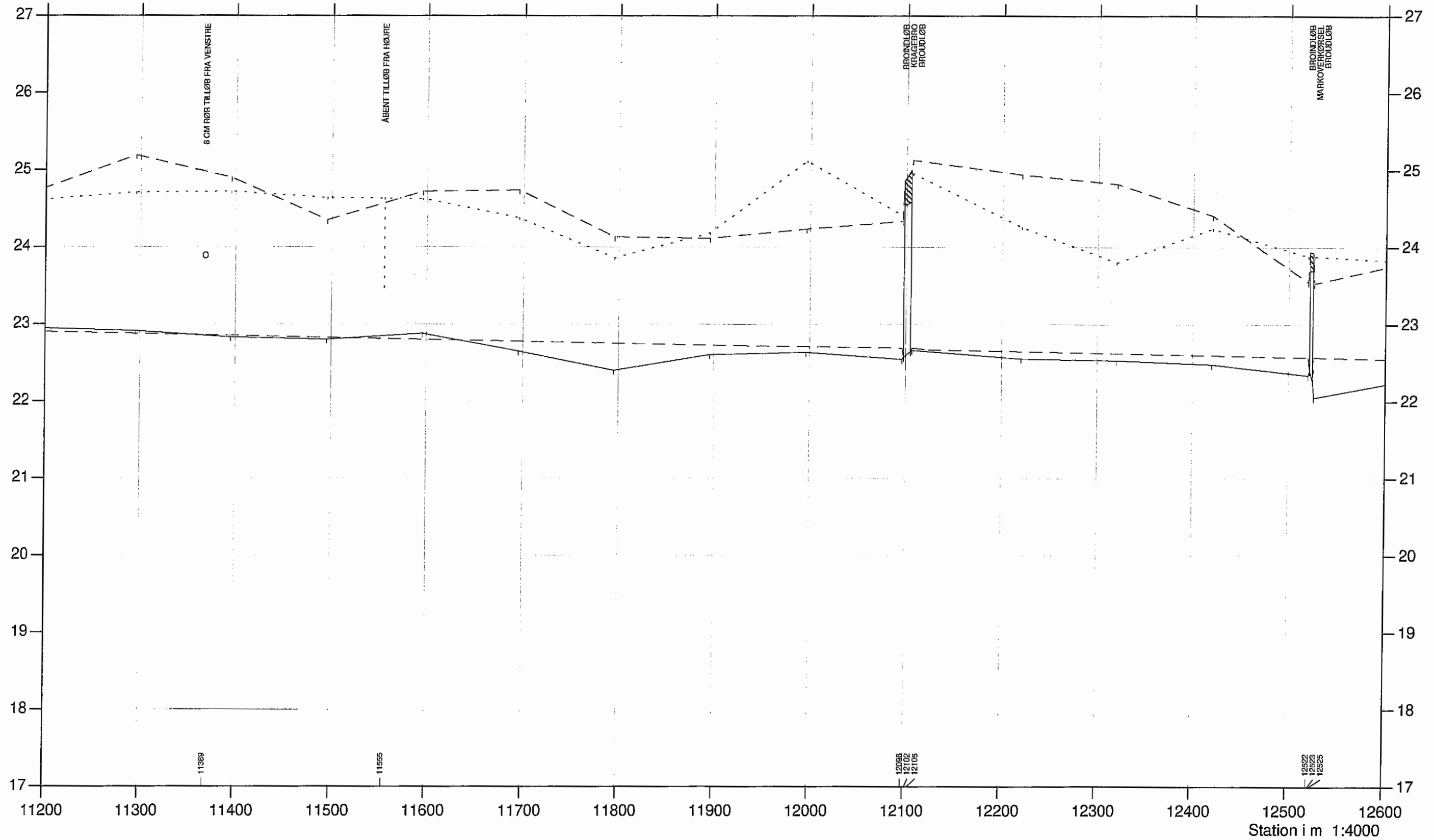
Opmålt af DDH/Roskilde i oktober 1993  
Nyt regulativ

Dianalund Kommune



- Nyt regulativ
- - - Terræn i venstre side
- · · Terræn i højre side
- Dybeste punkt i tværprofillet

Kote i m 1:50



# Bjørnevad å

VASP

Opmålt af DDH/Roskilde i oktober 1993  
Nyt regulativ



- Nyt regulativ
- - - Terræn i venstre side
- ... Terræn i højre side
- Dybeste punkt i tværprofilet

Kote i m 1:50

